Kanton Aargau

Gemeinde Gränichen

Gewässerraumausscheidung 2

Situationsplan 1:2000

▨	Gewässerraumzone gemäss BNO §28 Abs. 1, 2, 3, 6
▨	Gewässerraumzone mit Betretungsverbot gemäss BNO §28 Abs. 1, 2, 3, 6, 7

ACKERMANN+WERNLI
Vermessungs- und Ingenieurbüro
Bleichemattstrasse 43
5000 Aarau

25.07.2019 / pa

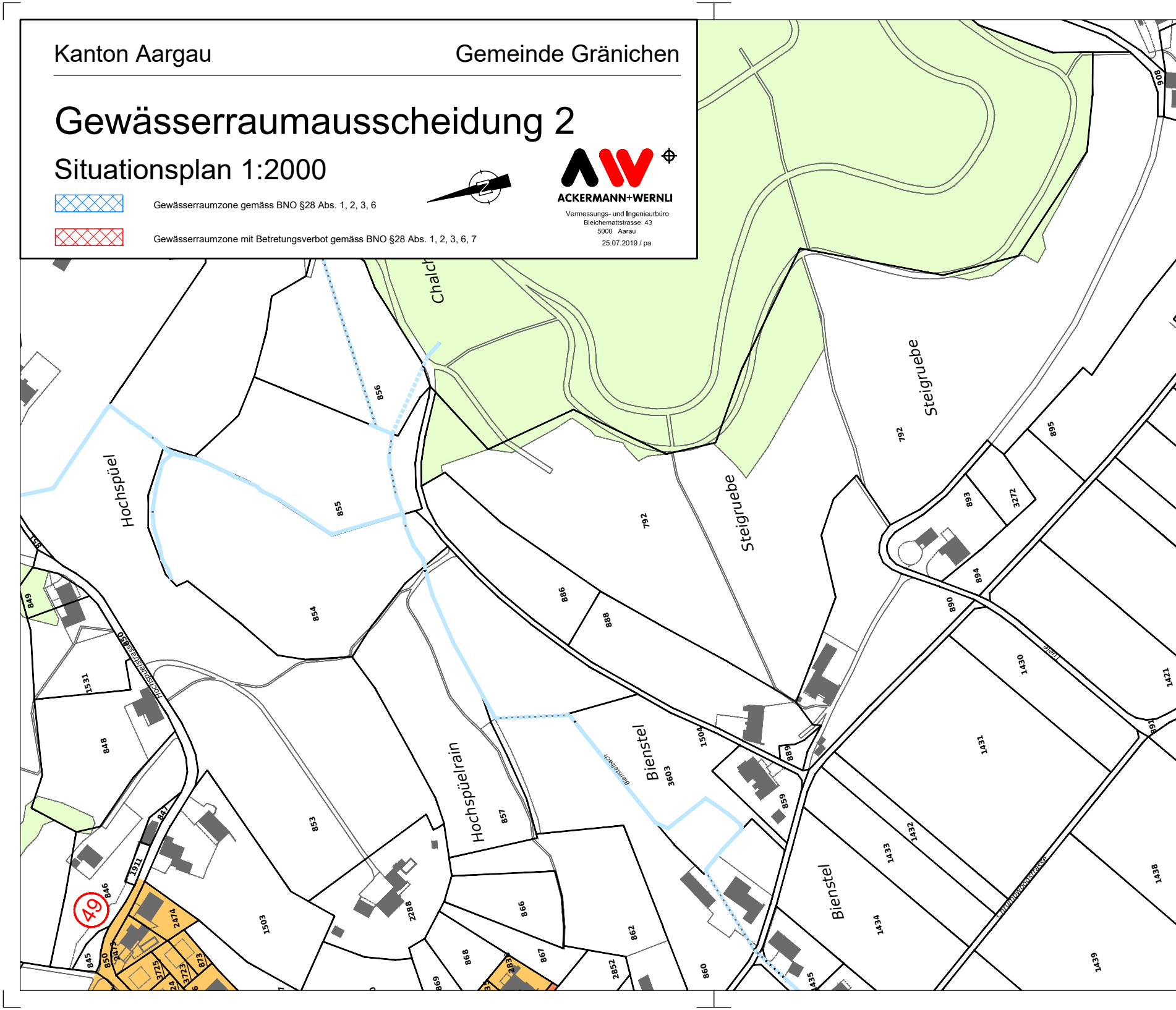
N
Chalch
Hochspüel
Steigruebe
Steigruebe
Hochspüelrain
Bienstel
Bienstel
Bienstelbach
Hochspüelstrasse
49
856
855
854
853
1503
2288
857
866
862
868
867
869
2852
860
792
792
886
888
1504
3603
889
859
893
3272
894
895
890
891
1430
1431
1432
1433
1434
1435
1421
1438
1439
908
849
1531
848
847
1911
846
845
850
2474
2475
873
3725
3723

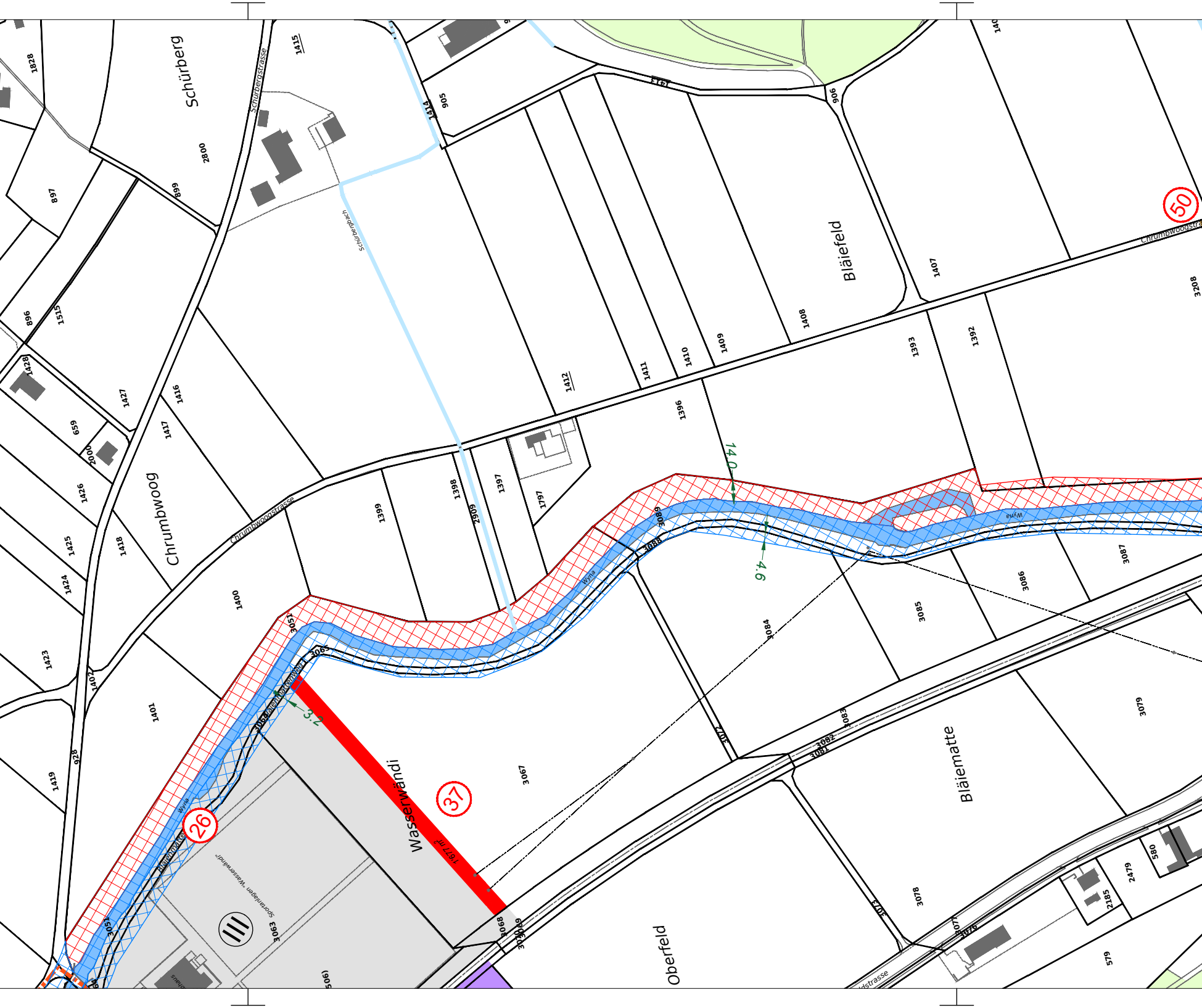
Schürberg
Schürbergstrasse
Schürbergbach
1415
1828
2800
899
897
896
1515
1428
1427
1416
659
2000
1417
1426
1425
1424
1418
Chrumbwoog
Chrumbwoogstrasse
1400
1423
1402
1401
928
1419
1414
905
1413
906
1412
1411
1410
1409
1408
Bläiefeld
1407
3208
50
Chrumbwoogstrasse
1393
1392
1396
14.0
1399
1398
2909
1397
1797
3089
3088
Wyna
4.6
3087
3086
3085
3084
3051
3065
3.2
3064
Mattenweg
Wasserwändi
37
1677 m²
3067
3072
3083
3082
3081
Bläiematte
3079
26
Bläiematte
Sportanlagen "Wasserwändi"
3063
3068
3069
3070
Oberfeld
3078
3077
3076
2185
2479
580
579

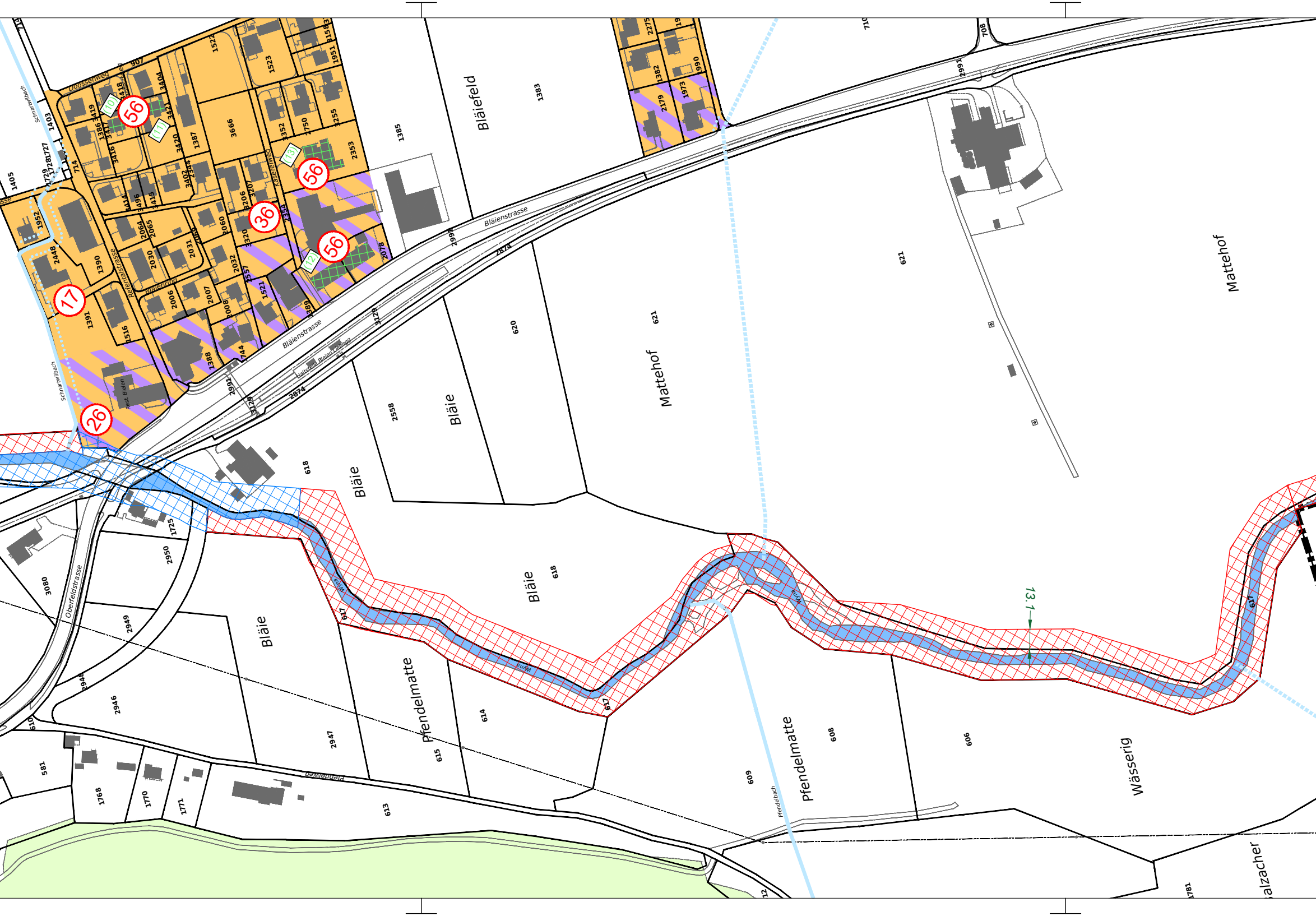
Bläiefeld
Mattehof
Mattehof
Bläie
Bläie
Bläie
Bläie
Pfendelmatte
Pfendelmatte
Wässerig
alzacher
Bläienstrasse
Bläienstrasse
Oberfeldstrasse
Schnartwilbach
Schnartwilbach
Pfendelbach
Pfendelweg
Wyna
Wyna
Wyna
Rest. Bleien
Doossenweg
Kastelenweg
Bläienring
Riefentalstrasse
56
56
56
36
17
26
10
11
12
13
13.1
1383
1385
1522
1523
1951
1583
3666
3404
3421
3420
1387
3402
2344
2352
1750
3255
2353
2275
1382
1973
1990
2179
2991
708
710
621
621
620
618
618
617
617
617
614
615
613
609
608
606
2558
2874
3129
2999
2078
2389
1521
2557
3320
2354
3206
3207
2060
2032
2031
2030
2065
2064
2006
2007
2008
1744
1388
1516
1391
1390
2448
1952
1405
1403
1727
1728
1729
714
1419
1418
1386
3417
3416
3414
3496
3415
907
1725
2950
3080
2949
2948
2946
2947
1768
1770
1771
581
610
1781

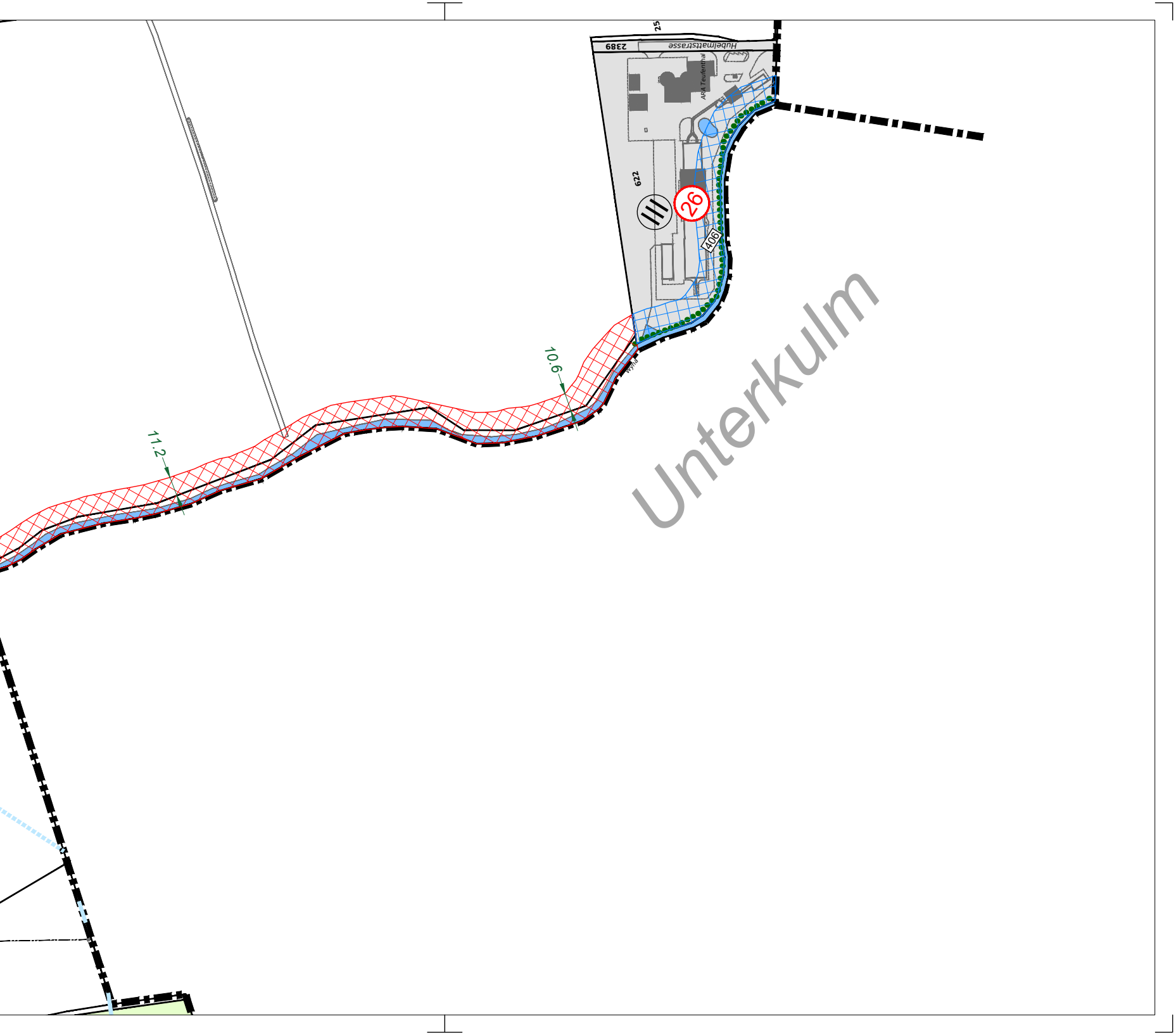
25
Hubelmattstrasse
2389
ARA Teufenthal
622
26
406
Wyna
10.6
11.2
Unterkulm